

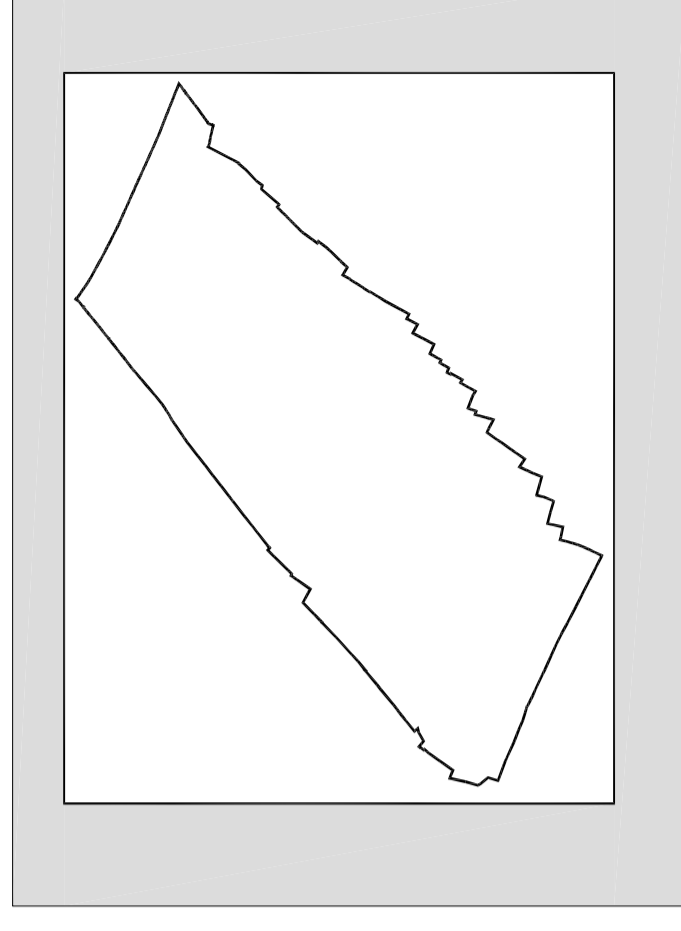


Commune d'Hermanville-sur-Mer

# P.L.U.

## Plan Local d'Urbanisme

Vu pour être annexé à la délibération du Conseil Municipal qui l'a  
Approuvé le 3 août 2010








# 6.1.4.

## Plan des annexes informatives



LEGENDE :

-  Sites archéologiques
-  Voies
-  Limites des lotissements et PAE de moins de 10 ans à la date d'approbation du présent dossier de PLU
-  Périmètre de protection du cimetière britannique. Dans ce périmètre tout pétitionnaire ou maître d'ouvrage, lors d'aménagements, doit soumettre son projet au Commonwealth War Graves Commission basé à Beaurains dans le Pas-de-Calais.
-  Zone Naturelle d'Intérêt Ecologique, Faunistique et Floristique de type 2



Echelle :  
1 / 15 000 ème



N.S.  
André P. Nelly